

※旧第13区:大和市、海老名市、座間市(相模が丘1丁目から6丁目を除く)、綾瀬市

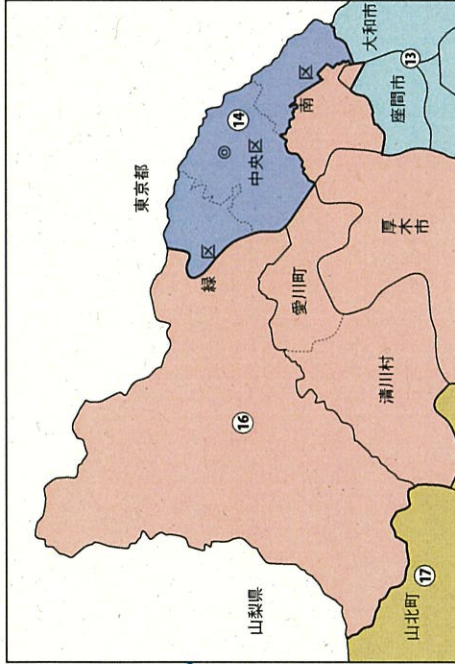
※新第19区:新設

神奈川県

相模原市

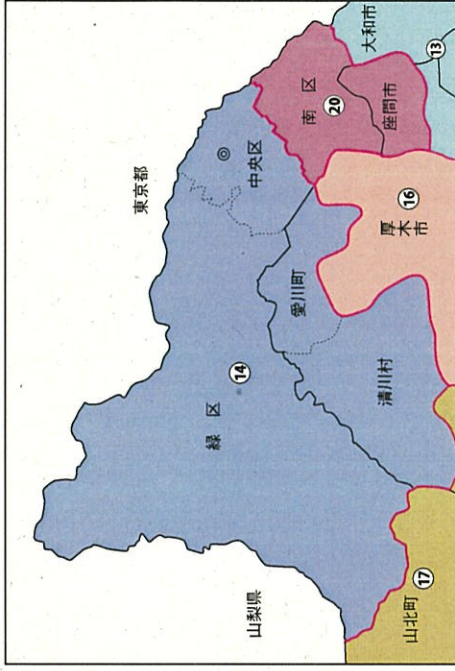
衆議院議員選挙の小選挙区が改定されました。
次の衆議院議員総選挙からは、新しい選挙区で選挙が行われます。

[改定前]

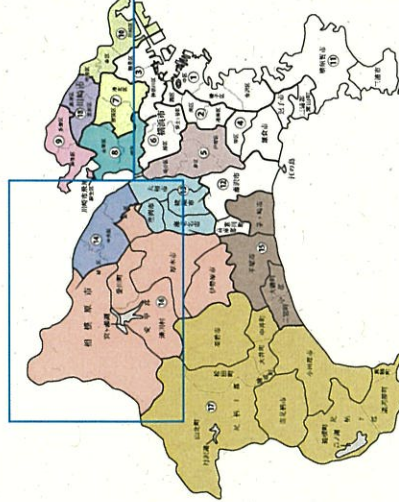


◎:市役所
丸数字は選挙区番号

[改定後]



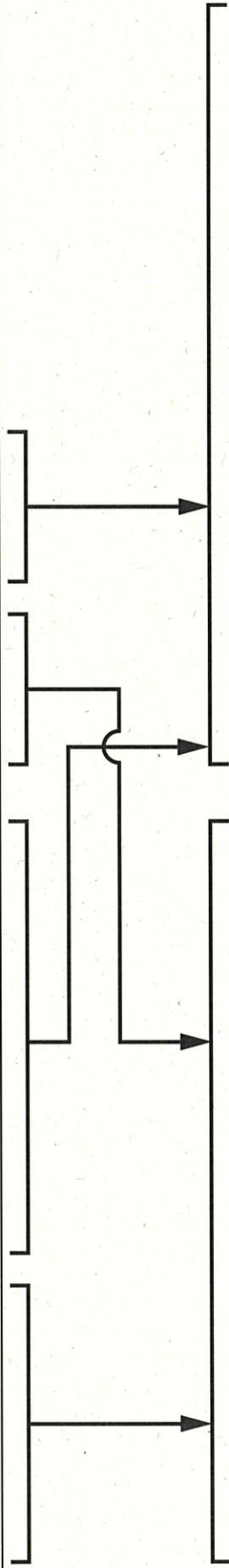
◎:市役所
丸数字は選挙区番号



お問い合わせは

- 総務省選挙部
- 市区町村選挙管理委員会
- 都道府県選挙管理委員会

第14区	第16区
<p style="text-align: center;">相模原市 緑区 中央区</p> <p style="text-align: center;">相模原市 南区</p> <p>相原、相原1丁目~6丁目、大島、大山町、上九沢、下九沢、田名、西橋本1丁目~5丁目、二本松1丁目~4丁目、橋本1丁目~8丁目、橋本台1丁目~4丁目、真橋本1丁目~4丁目、元橋本町</p> <p>旭町、綿野森1丁目~3丁目、大野台1丁目~8丁目、上鶴間1丁目~8丁目、上鶴間本町1丁目~9丁目、古淵1丁目~6丁目、栄町、相模大野1丁目~9丁目、相南1丁目(1番から18番まで)、相南2丁目(1番から12番まで、17番、25番から28番まで)、相南3丁目(1番から26番まで、34番から47番まで)、西大沼1丁目~5丁目、東大沼1丁目~4丁目、東林間1丁目~8丁目、文京1丁目、文京2丁目、御園1丁目~3丁目、豊町、若松1丁目~6丁目</p>	<p style="text-align: center;">相模原市 緑区 第14区に属しない区域</p> <p style="text-align: center;">相模原市 南区 第14区に属しない区域</p>



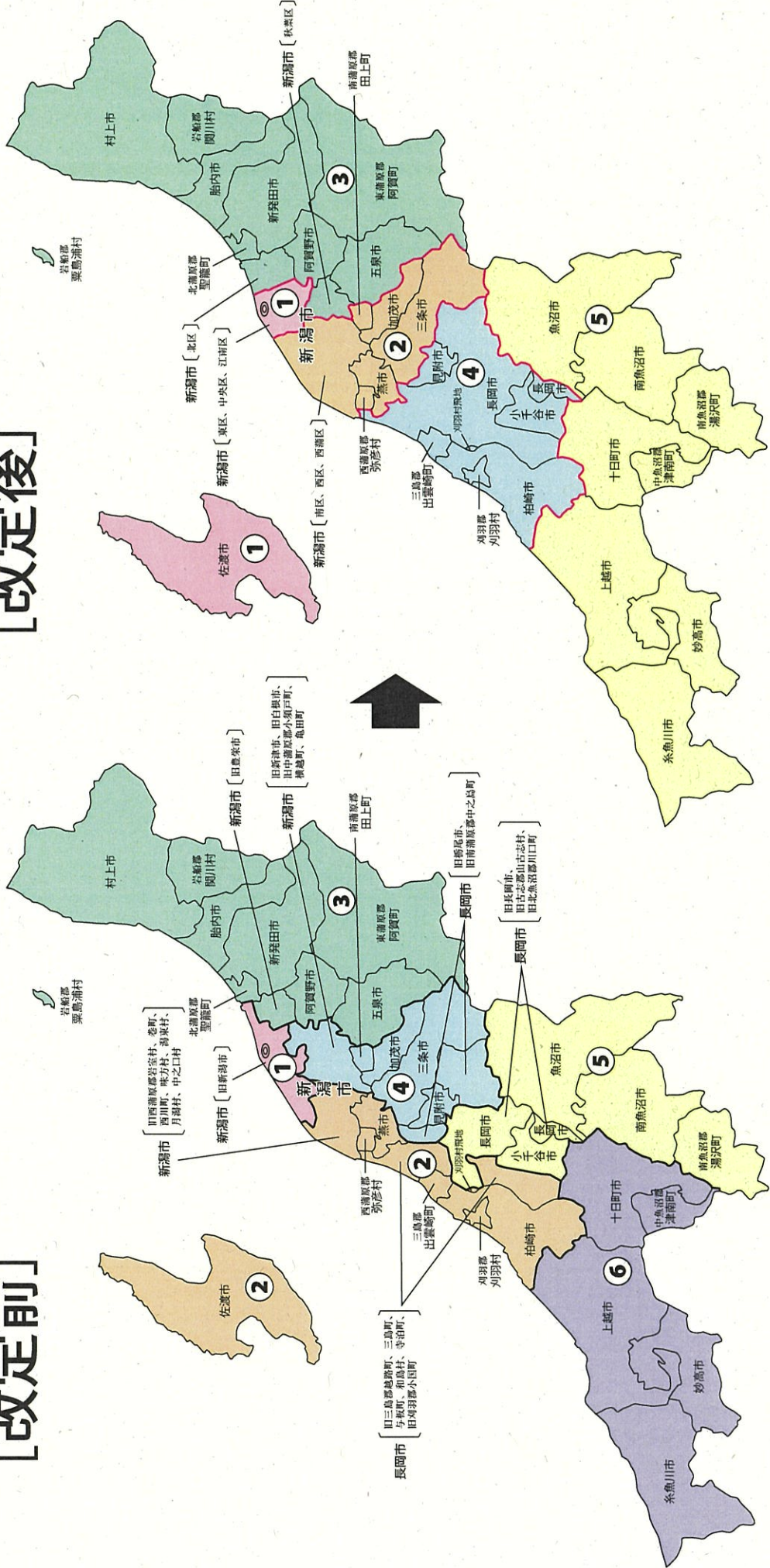
新選挙区	第14区	第20区
<p style="text-align: center;">相模原市 緑区 中央区</p>	<p style="text-align: center;">相模原市 南区</p>	<p style="text-align: center;">相模原市 南区</p>

新潟県

衆議院議員選挙の小選挙区が改定されました。
次の衆議院議員総選挙からは、新しい選挙区で選挙が行われます。

[改定前]

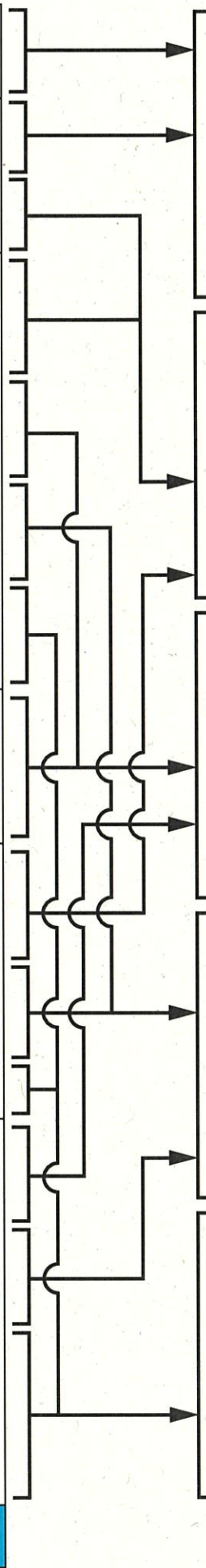
[改定後]



お問い合わせは

- 総務省選挙部
- 新潟県選挙管理委員会
- 市区町村選挙管理委員会

旧選挙区		第1区	第2区	第3区	第4区	第5区	第6区
新潟市 東区 本庁管内 東区役所石山出張所管内(備田中第4丁目)に属する区域を除く	新潟市 南区 本庁管内(天野原)に属する区域を除く	新潟市 北区 本庁管内(備田)に属する区域を除く	新潟市 南区 本庁管内(西津町)に属する区域のうち、平成17年3月31日において三島郡道路の区域であった区域に限る	新潟市 北区 本庁管内(備田、小形、十二区及び横越)に属する区域を除く	新潟市 南区 本庁管内(備田、小形、十二区及び横越)に属する区域を除く	新潟市 北区 本庁管内(備田、小形、十二区及び横越)に属する区域を除く	新潟市 東区 本庁管内(備田、小形、十二区及び横越)に属する区域を除く
新潟市 東区 本庁管内(備田、小形、十二区及び横越)に属する区域を除く	新潟市 南区 本庁管内(天野原)に属する区域を除く	新潟市 北区 本庁管内(備田)に属する区域を除く	新潟市 南区 本庁管内(西津町)に属する区域のうち、平成17年3月31日において三島郡道路の区域であった区域に限る	新潟市 北区 本庁管内(備田、小形、十二区及び横越)に属する区域を除く	新潟市 南区 本庁管内(備田、小形、十二区及び横越)に属する区域を除く	新潟市 北区 本庁管内(備田、小形、十二区及び横越)に属する区域を除く	新潟市 東区 本庁管内(備田、小形、十二区及び横越)に属する区域を除く
新潟市 東区 本庁管内(備田、小形、十二区及び横越)に属する区域を除く	新潟市 南区 本庁管内(天野原)に属する区域を除く	新潟市 北区 本庁管内(備田)に属する区域を除く	新潟市 南区 本庁管内(西津町)に属する区域のうち、平成17年3月31日において三島郡道路の区域であった区域に限る	新潟市 北区 本庁管内(備田、小形、十二区及び横越)に属する区域を除く	新潟市 南区 本庁管内(備田、小形、十二区及び横越)に属する区域を除く	新潟市 北区 本庁管内(備田、小形、十二区及び横越)に属する区域を除く	新潟市 東区 本庁管内(備田、小形、十二区及び横越)に属する区域を除く
新潟市 東区 本庁管内(備田、小形、十二区及び横越)に属する区域を除く	新潟市 南区 本庁管内(天野原)に属する区域を除く	新潟市 北区 本庁管内(備田)に属する区域を除く	新潟市 南区 本庁管内(西津町)に属する区域のうち、平成17年3月31日において三島郡道路の区域であった区域に限る	新潟市 北区 本庁管内(備田、小形、十二区及び横越)に属する区域を除く	新潟市 南区 本庁管内(備田、小形、十二区及び横越)に属する区域を除く	新潟市 北区 本庁管内(備田、小形、十二区及び横越)に属する区域を除く	新潟市 東区 本庁管内(備田、小形、十二区及び横越)に属する区域を除く



新選挙区		第1区	第2区	第3区	第4区	第5区
新潟市 東区 中央区 江南区 佐渡市	新潟市 南区 西蒲区 三条市 加茂市 燕市 西蒲原郡 弥彦村 南蒲原郡 田上町	新潟市 北区 秋葉区 新発田市 村上市 五泉市 阿賀野市 胎内市 北蒲原郡 聖籠町 東蒲原郡 阿賀町	新潟市 北区 秋葉区 新発田市 村上市 五泉市 阿賀野市 胎内市 北蒲原郡 聖籠町 東蒲原郡 阿賀町	新潟市 北区 秋葉区 新発田市 村上市 五泉市 阿賀野市 胎内市 北蒲原郡 聖籠町 東蒲原郡 阿賀町	新潟市 南区 小千谷市 見附市 三島郡 出雲崎町 刈羽郡 刈羽村	新潟市 東区 糸魚川市 妙高市 上越市 魚沼市 南魚沼郡 湯沢町 中魚沼郡 津南町
新潟市 東区 中央区 江南区 佐渡市	新潟市 南区 西蒲区 三条市 加茂市 燕市 西蒲原郡 弥彦村 南蒲原郡 田上町	新潟市 北区 秋葉区 新発田市 村上市 五泉市 阿賀野市 胎内市 北蒲原郡 聖籠町 東蒲原郡 阿賀町	新潟市 北区 秋葉区 新発田市 村上市 五泉市 阿賀野市 胎内市 北蒲原郡 聖籠町 東蒲原郡 阿賀町	新潟市 北区 秋葉区 新発田市 村上市 五泉市 阿賀野市 胎内市 北蒲原郡 聖籠町 東蒲原郡 阿賀町	新潟市 南区 小千谷市 見附市 三島郡 出雲崎町 刈羽郡 刈羽村	新潟市 東区 糸魚川市 妙高市 上越市 魚沼市 南魚沼郡 湯沢町 中魚沼郡 津南町
新潟市 東区 中央区 江南区 佐渡市	新潟市 南区 西蒲区 三条市 加茂市 燕市 西蒲原郡 弥彦村 南蒲原郡 田上町	新潟市 北区 秋葉区 新発田市 村上市 五泉市 阿賀野市 胎内市 北蒲原郡 聖籠町 東蒲原郡 阿賀町	新潟市 北区 秋葉区 新発田市 村上市 五泉市 阿賀野市 胎内市 北蒲原郡 聖籠町 東蒲原郡 阿賀町	新潟市 北区 秋葉区 新発田市 村上市 五泉市 阿賀野市 胎内市 北蒲原郡 聖籠町 東蒲原郡 阿賀町	新潟市 南区 小千谷市 見附市 三島郡 出雲崎町 刈羽郡 刈羽村	新潟市 東区 糸魚川市 妙高市 上越市 魚沼市 南魚沼郡 湯沢町 中魚沼郡 津南町
新潟市 東区 中央区 江南区 佐渡市	新潟市 南区 西蒲区 三条市 加茂市 燕市 西蒲原郡 弥彦村 南蒲原郡 田上町	新潟市 北区 秋葉区 新発田市 村上市 五泉市 阿賀野市 胎内市 北蒲原郡 聖籠町 東蒲原郡 阿賀町	新潟市 北区 秋葉区 新発田市 村上市 五泉市 阿賀野市 胎内市 北蒲原郡 聖籠町 東蒲原郡 阿賀町	新潟市 北区 秋葉区 新発田市 村上市 五泉市 阿賀野市 胎内市 北蒲原郡 聖籠町 東蒲原郡 阿賀町	新潟市 南区 小千谷市 見附市 三島郡 出雲崎町 刈羽郡 刈羽村	新潟市 東区 糸魚川市 妙高市 上越市 魚沼市 南魚沼郡 湯沢町 中魚沼郡 津南町

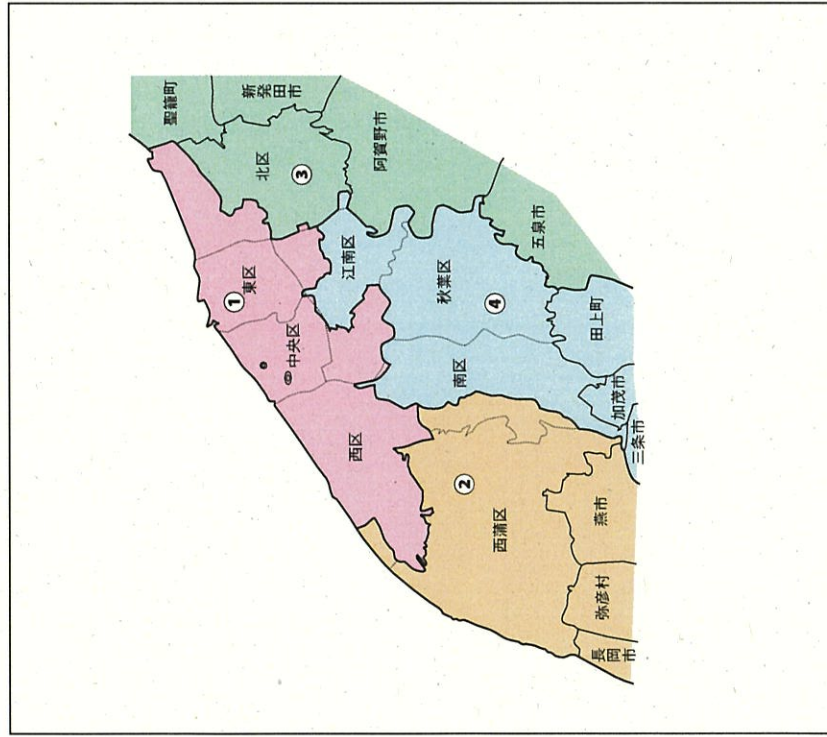
新潟県

新潟市

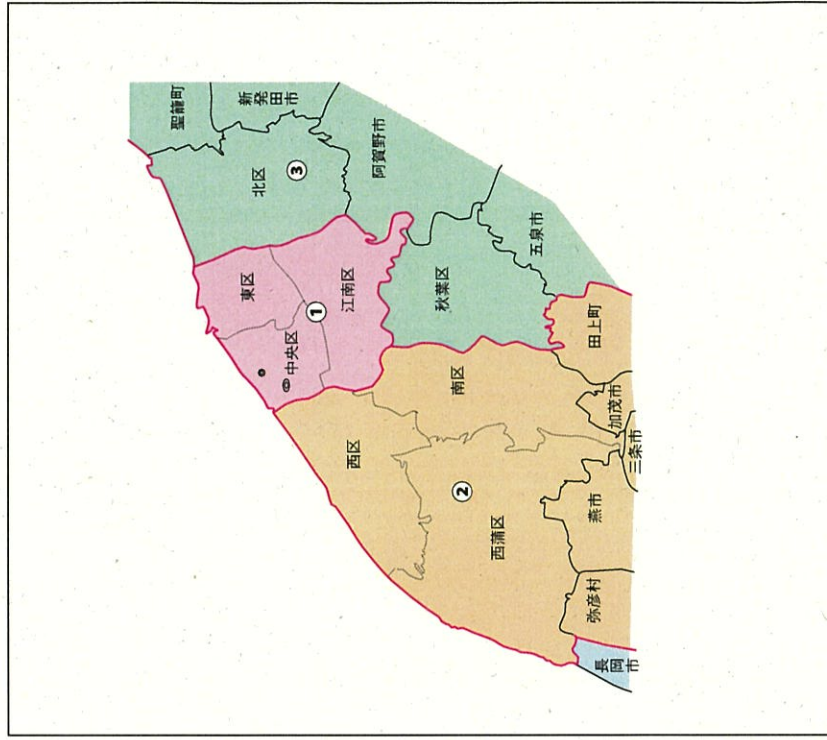
衆議院議員選挙の小選挙区が改定されました。
次の衆議院議員総選挙からは、新しい選挙区で選挙が行われます。

[改定前]

[改定後]



◎: 県庁 ◎: 市役所
丸数字は選挙区番号

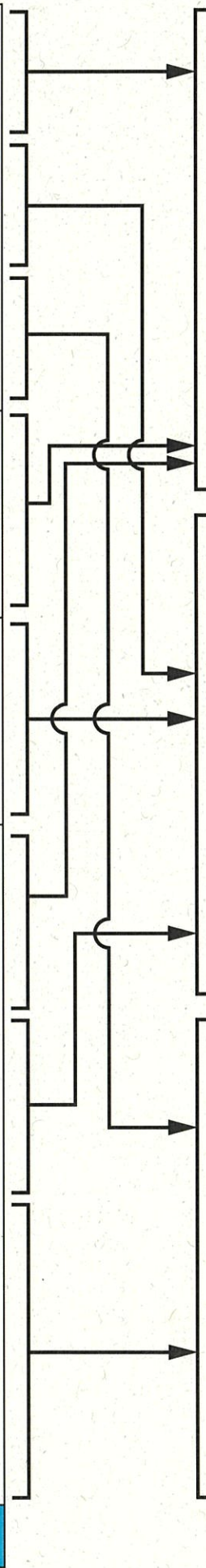


◎: 県庁 ◎: 市役所
丸数字は選挙区番号

お問い合わせは

- 総務省選挙部
- 市区町村選挙管理委員会
- 新潟県選挙管理委員会

旧選挙区		第1区	第2区	第3区	第4区
新潟市 東区 本庁管内 東区役所石山出張所管内(亀田中島4丁目) 中央区 本庁管内 中央区役所東出張所管内 中央区役所南出張所管内(緒ノ子及び亀田早通に属する区域を除く。)	新潟市 南区 本庁管内(天野に属する区域に限る。)	新潟市 北区 本庁管内(細山に属する区域に限る。)	新潟市 南区 南区役所味方出張所管内 南区役所月潟出張所管内	新潟市 北区 本庁管内(細山、小杉、十二前及び横越に属する区域を除く。)	新潟市 東区 第1区に属しない区域 中央区 第1区に属しない区域 江南区 第1区に属しない区域
江南区 本庁管内 天野、天野1丁目~3丁目、栗山、姥ヶ山、江口、大淵、祖父興野、嘉木、嘉瀬、上和田、北山、久蔵興野、蔵岡、酒屋町、笹山、三百地、鐘木、清五郎、曾川、楚川、曾野木1丁目、曾野木2丁目、太石工門新田、篠柳、西り山、長瀬、中野山、錦湯新田、西野、西山、花ノ牧、平賀、細山、舞湯、松山、丸湯新田、丸山、丸山ノ内善之丞組、茗荷谷、山二ツ、岡川1丁目、岡川2丁目、和田、割野	新潟市 西区 本庁管内 西区役所西出張所管内(四ツ郷屋及び興兵衛野新田に属する区域を除く。)	新潟市 北区 北区役所北出張所管内(すみれ野4丁目に属する区域を除く。)	新潟市 西区 第1区に属しない区域 西蒲区	新潟市 北区 北区役所北出張所管内(すみれ野4丁目に属する区域に限る。)	新潟市 南区 第1区及び第2区に属しない区域

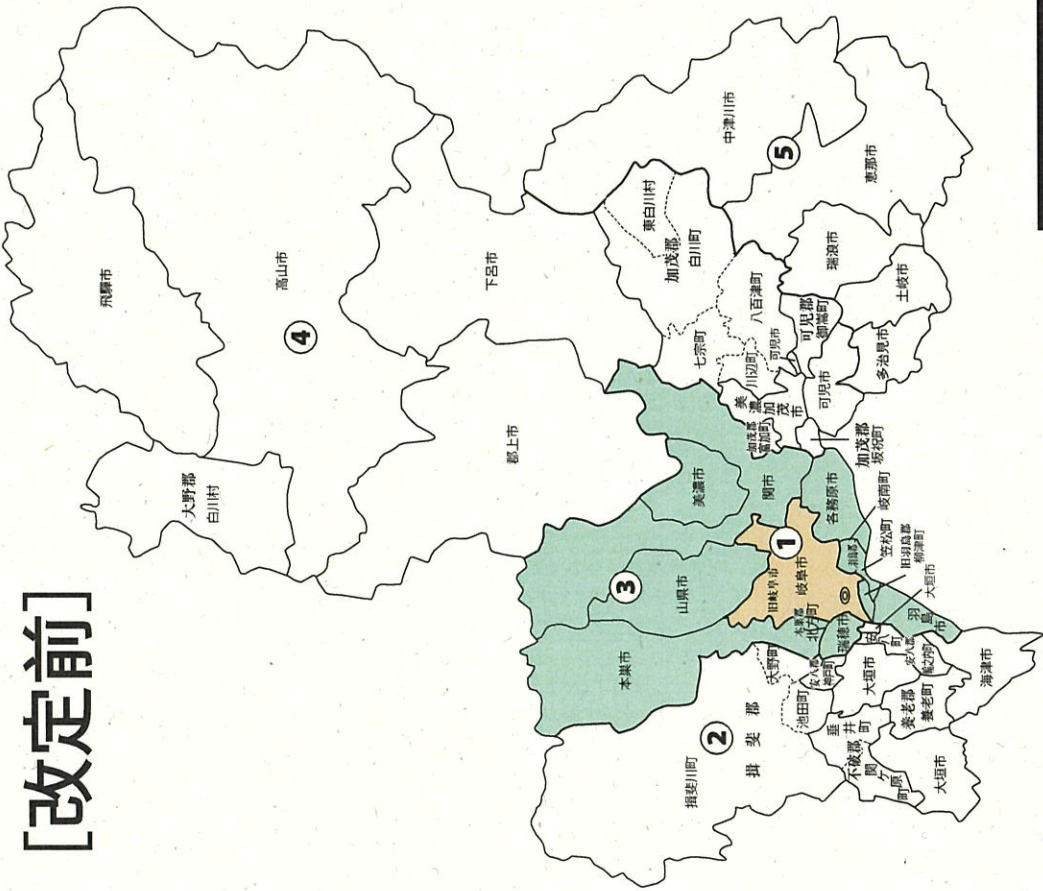


新選挙区		第1区	第2区	第3区
新潟市 東区 中央区 江南区	新潟市 南区 西区 西蒲区	新潟市 北区 秋葉区	新潟市 北区 秋葉区	新潟市 北区 秋葉区

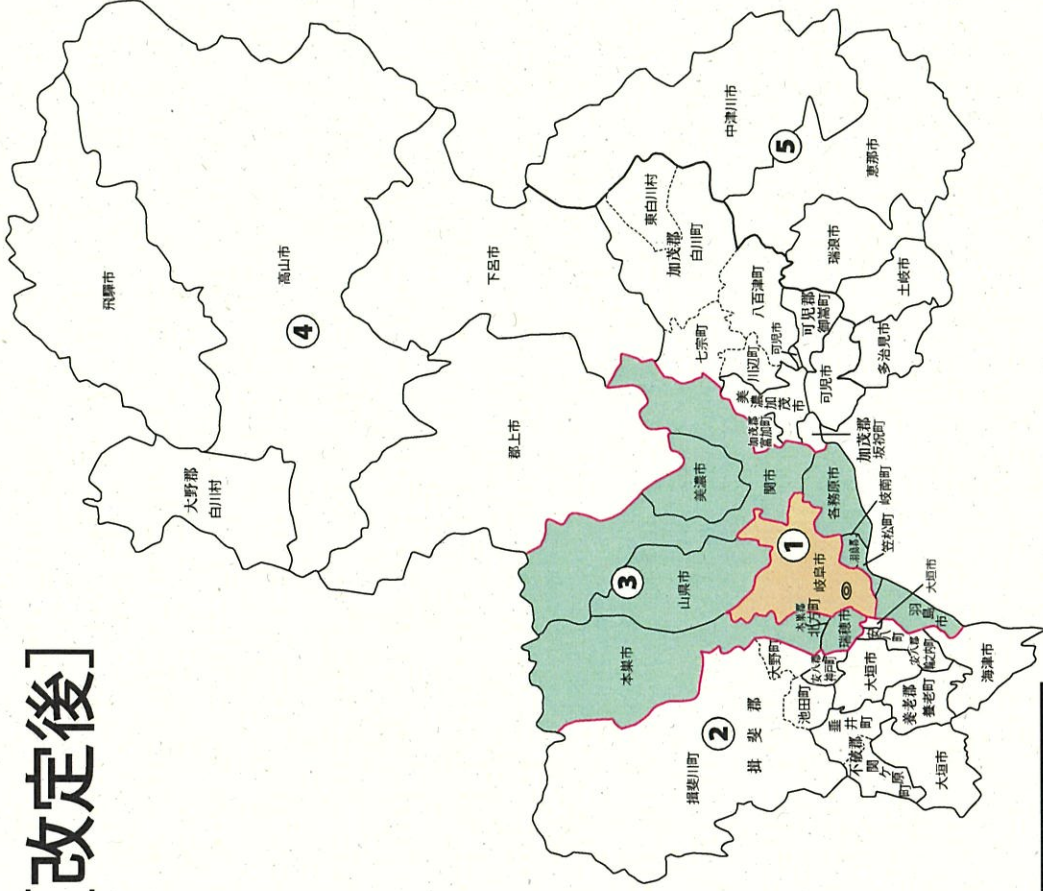
岐阜県

衆議院議員選挙の小選挙区が改定されました。
次の衆議院議員総選挙からは、新しい選挙区で選挙が行われます。

[改定前]


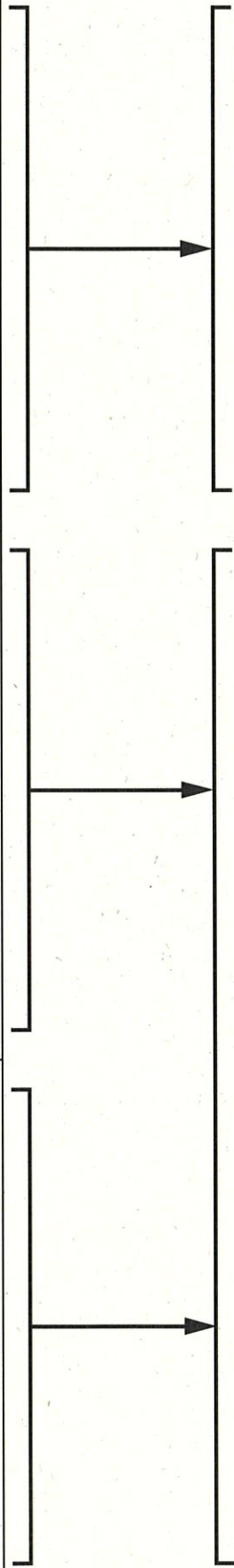
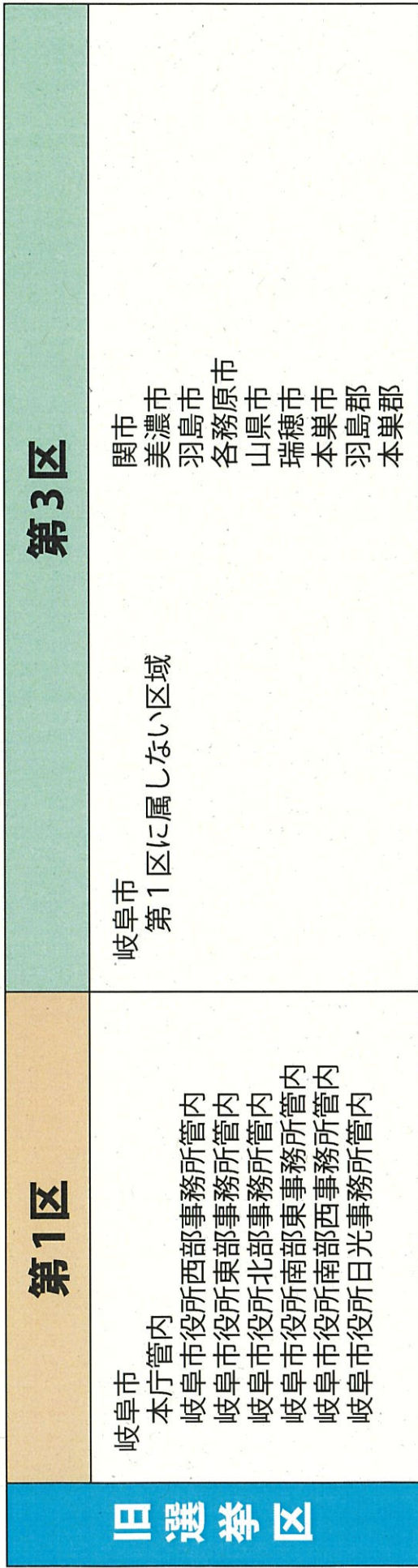


[改定後]



お問い合わせは

- 総務省選挙部
- 市区町村選挙管理委員会
- 都道府県選挙管理委員会



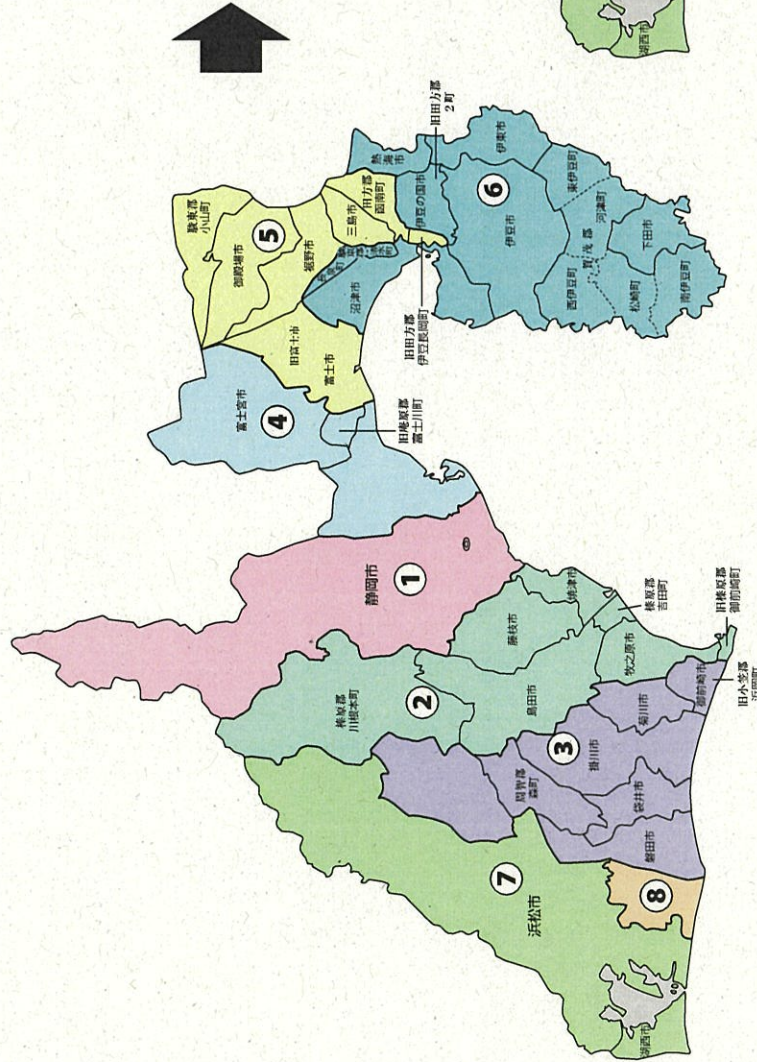
※第2区、第4区、第5区は選挙区の変更はありません。

静岡県

衆議院議員選挙の小選挙区が改定されました。
次の衆議院議員総選挙からは、新しい選挙区で選挙が行われます。

[改定前]

[改定後]



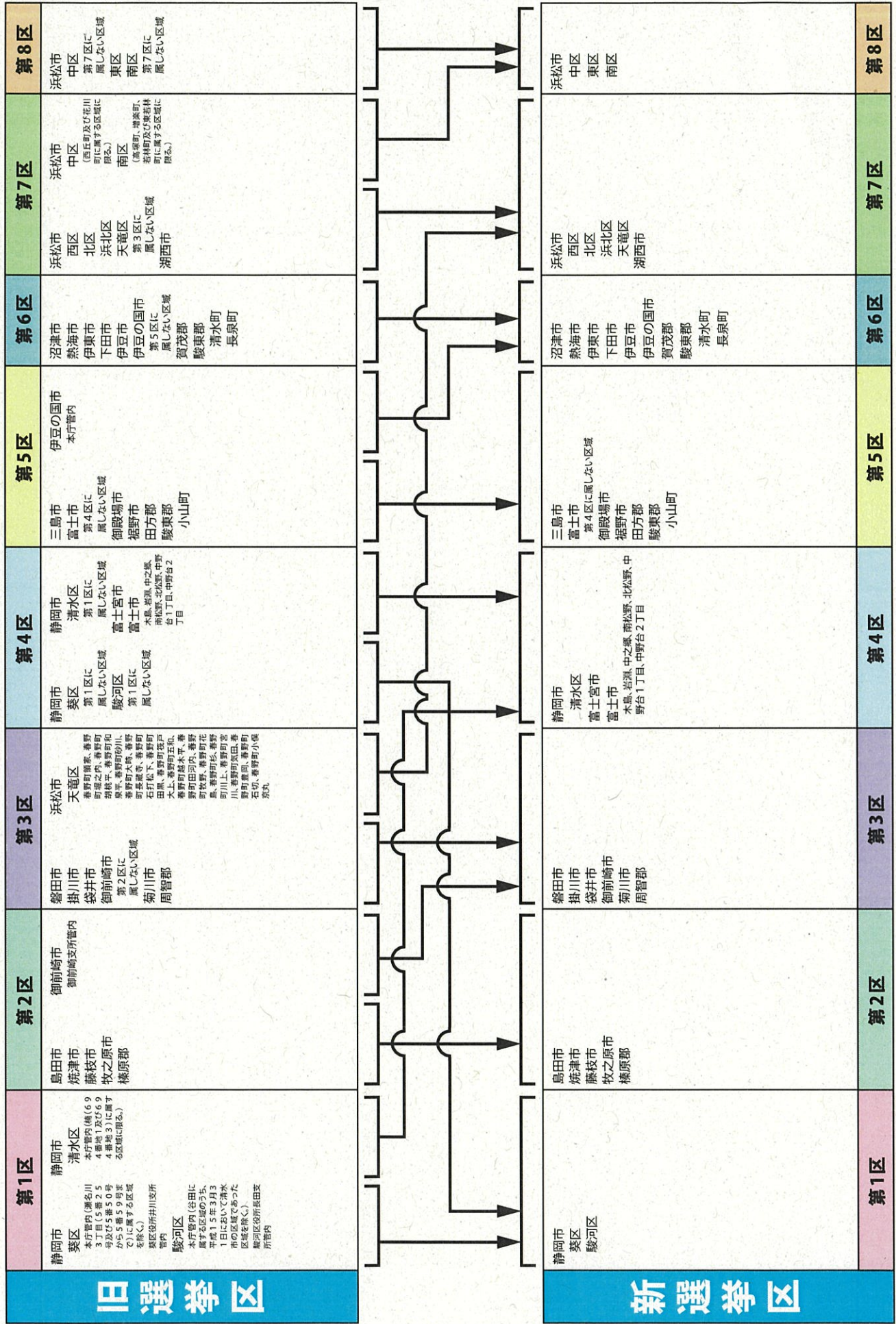
◎：県庁、丸数字は選挙区番号

◎：県庁、丸数字は選挙区番号

※複数選挙区に分割されていた8市区（静岡市東区・駿河区・清水区・浜松市中区・南区・天竜区・御前崎市、伊豆の国市）について分割が解消されました。

お問い合わせは

- 総務省選挙部
- 市区町村選挙管理委員会
- 都道府県選挙管理委員会

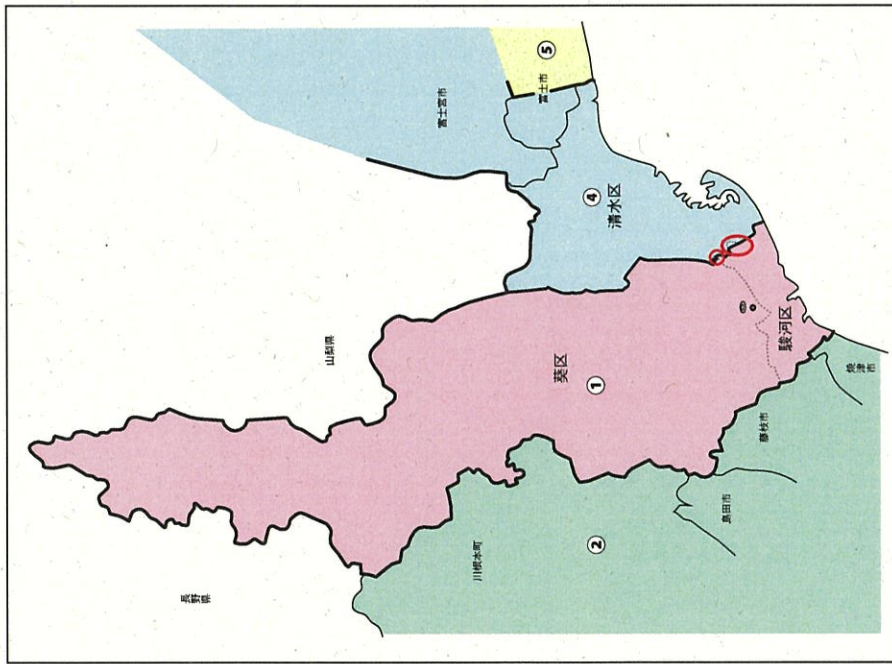


静岡県

静岡市

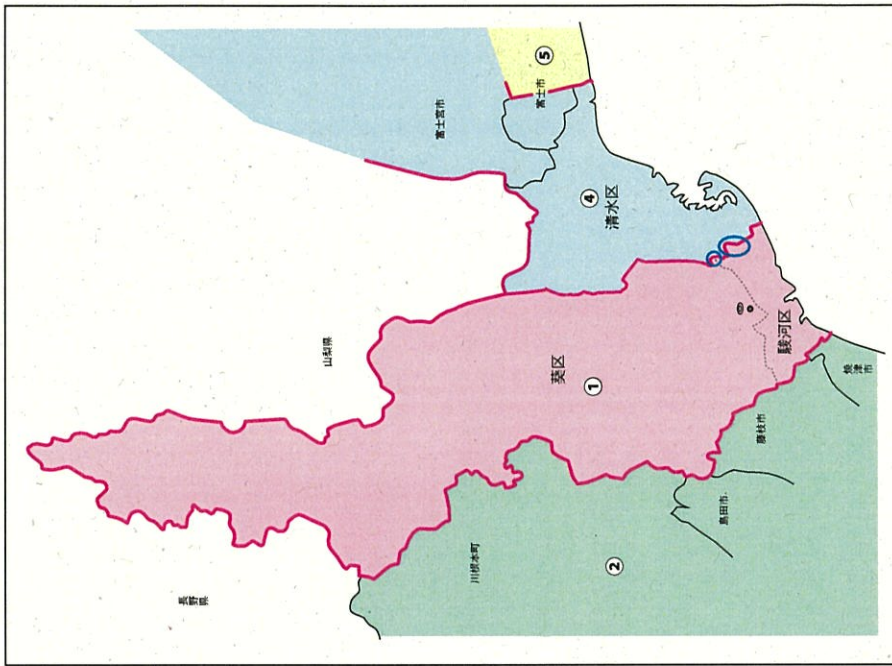
衆議院議員選挙の小選挙区が改定されました。
次の衆議院議員総選挙からは、新しい選挙区で選挙が行われます。

[改定前]



◎: 県庁 ◎: 市役所
丸数字は選挙区番号

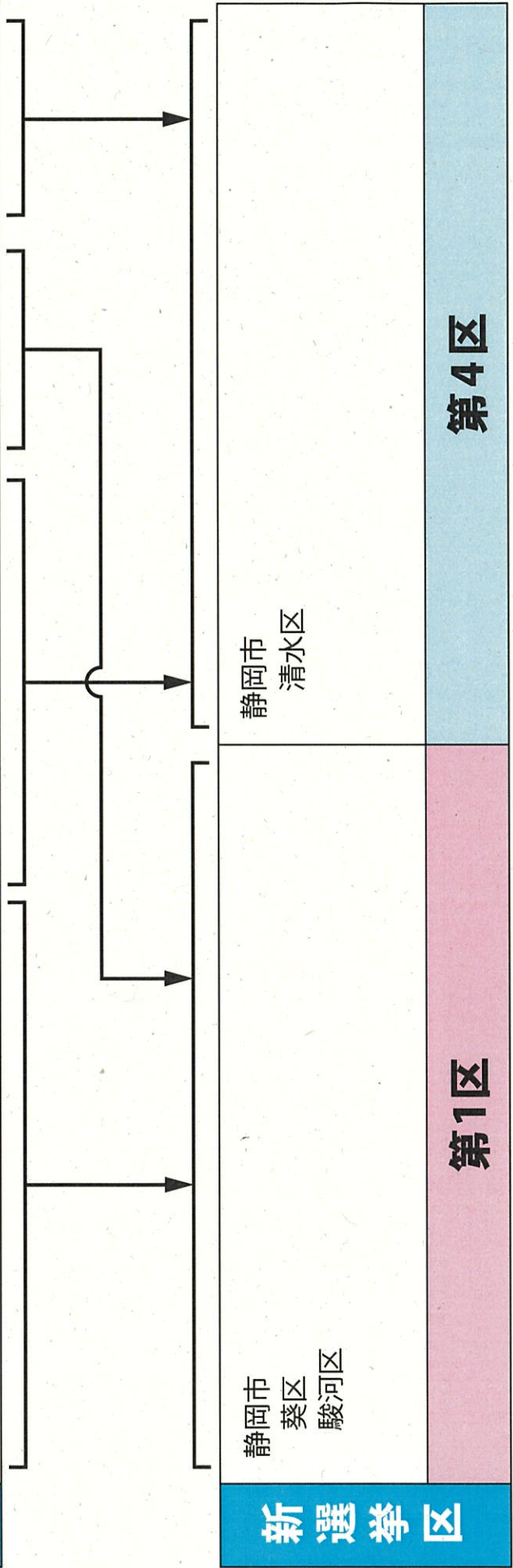
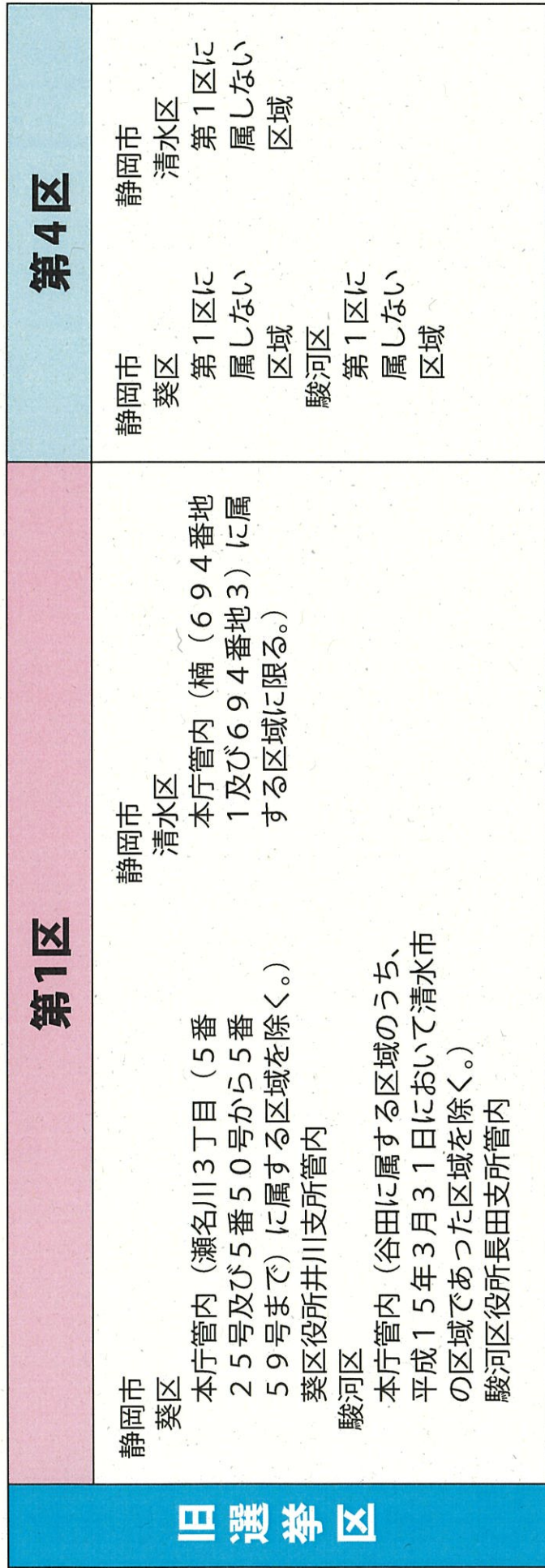
[改定後]



◎: 県庁 ◎: 市役所
丸数字は選挙区番号

お問い合わせは

- 総務省選挙部
- 市区町村選挙管理委員会
- 都道府県選挙管理委員会

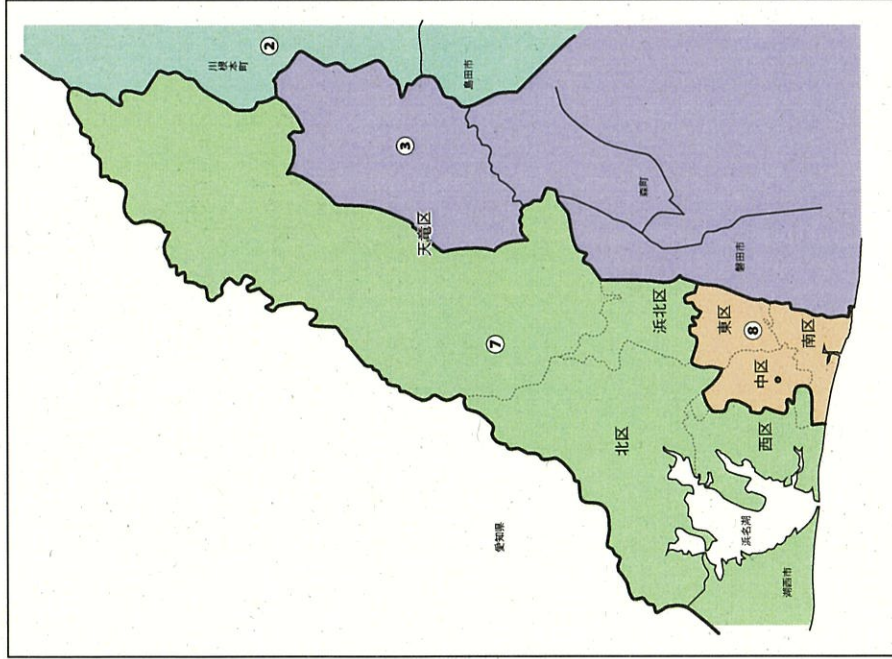


静岡県

浜松市

衆議院議員選挙の小選挙区が改定されました。
次の衆議院議員総選挙からは、新しい選挙区で選挙が行われます。

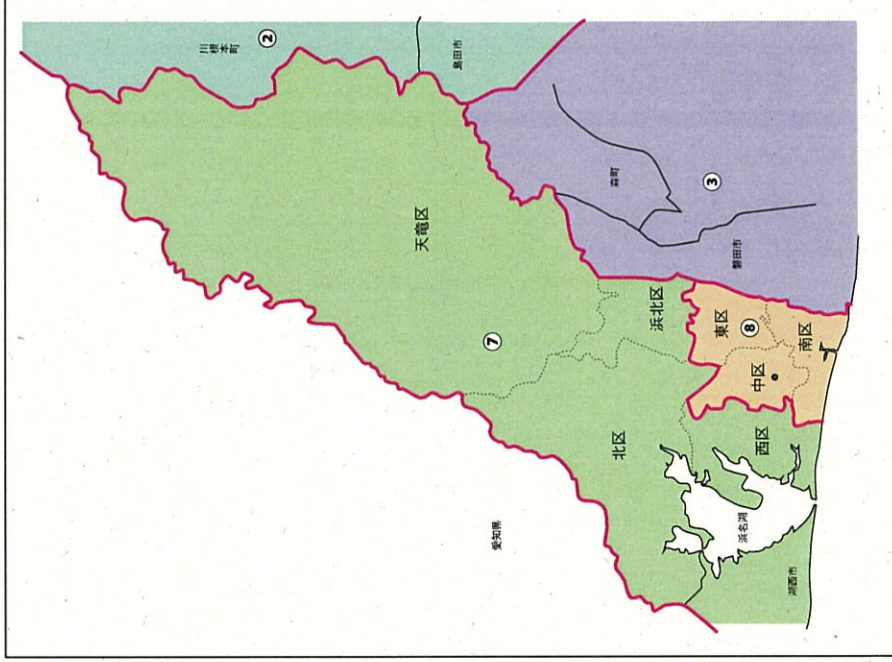
[改定前]



◎:市役所
丸数字は選挙区番号



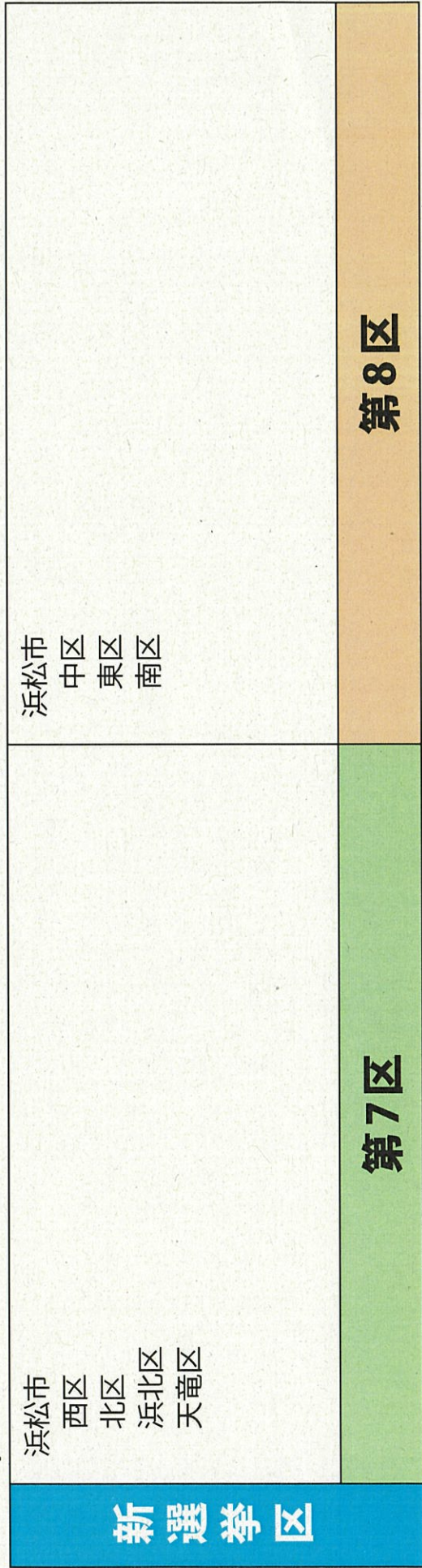
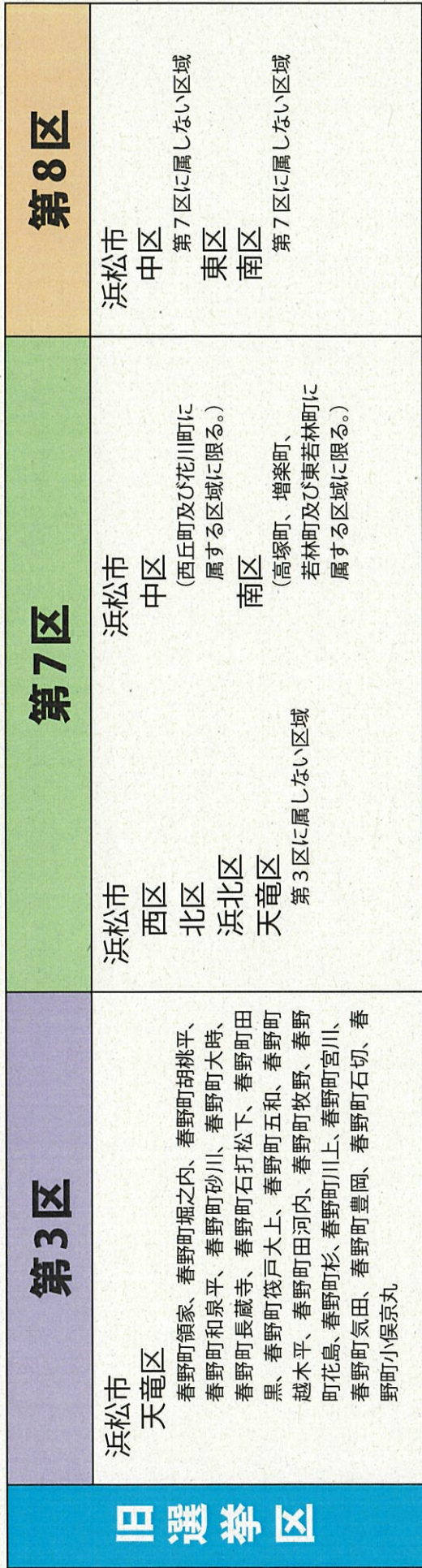
[改定後]



◎:市役所
丸数字は選挙区番号

お問い合わせは

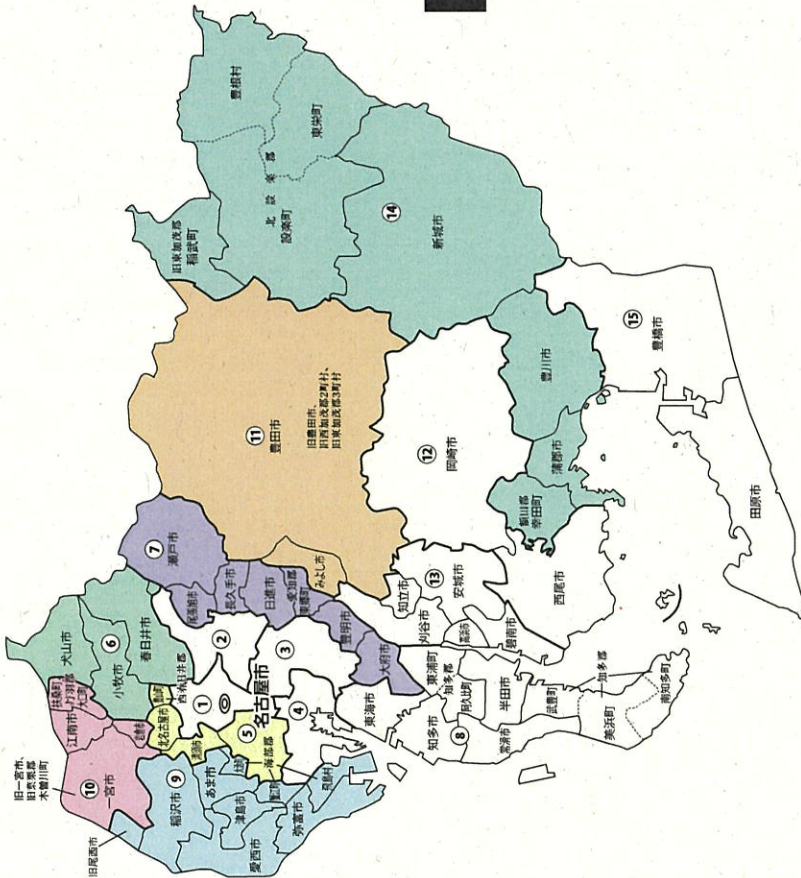
- 総務省選挙部
- 市区町村選挙管理委員会
- 都道府県選挙管理委員会



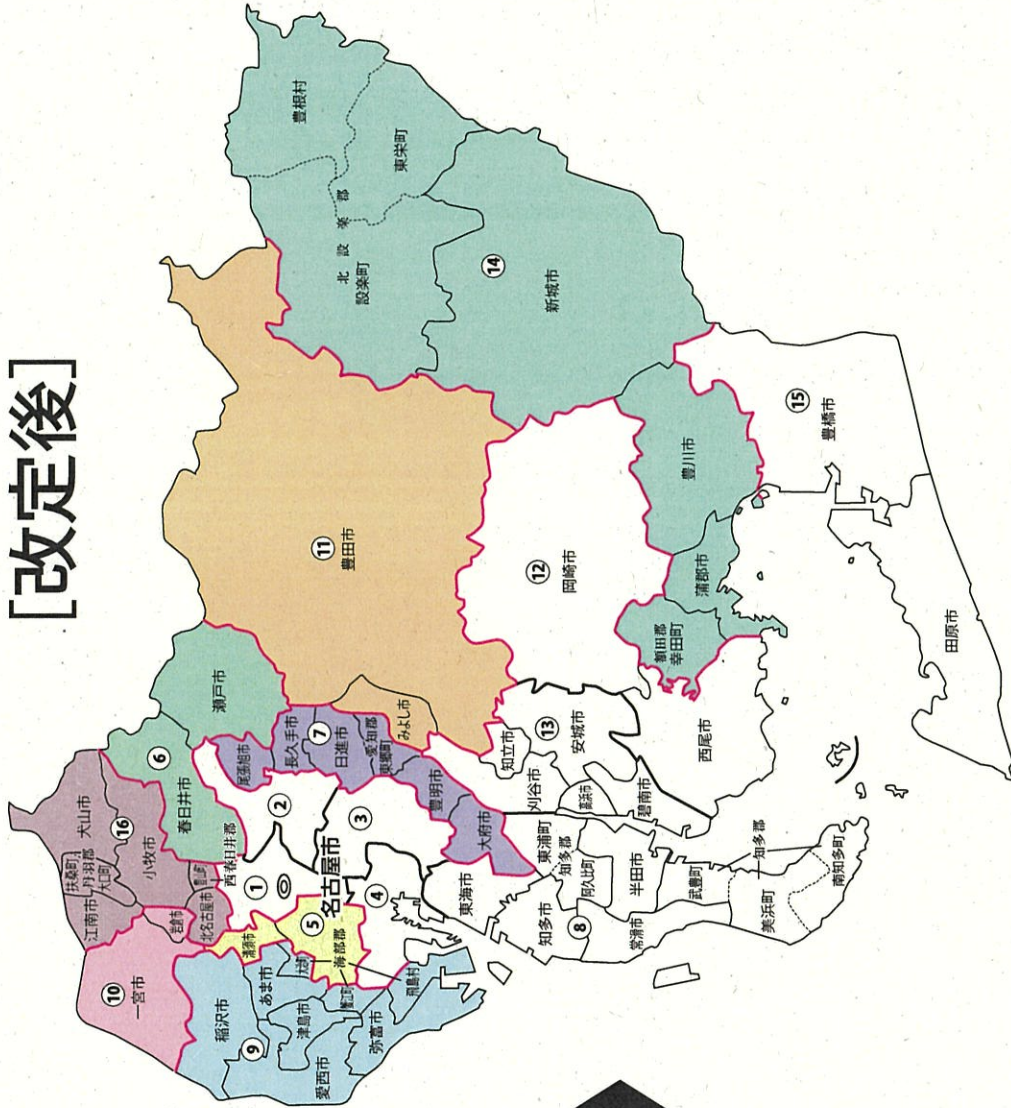
愛知県

衆議院議員選挙の小選挙区が改定されました。
次の衆議院議員総選挙からは、新しい選挙区で選挙が行われます。

[改定前]

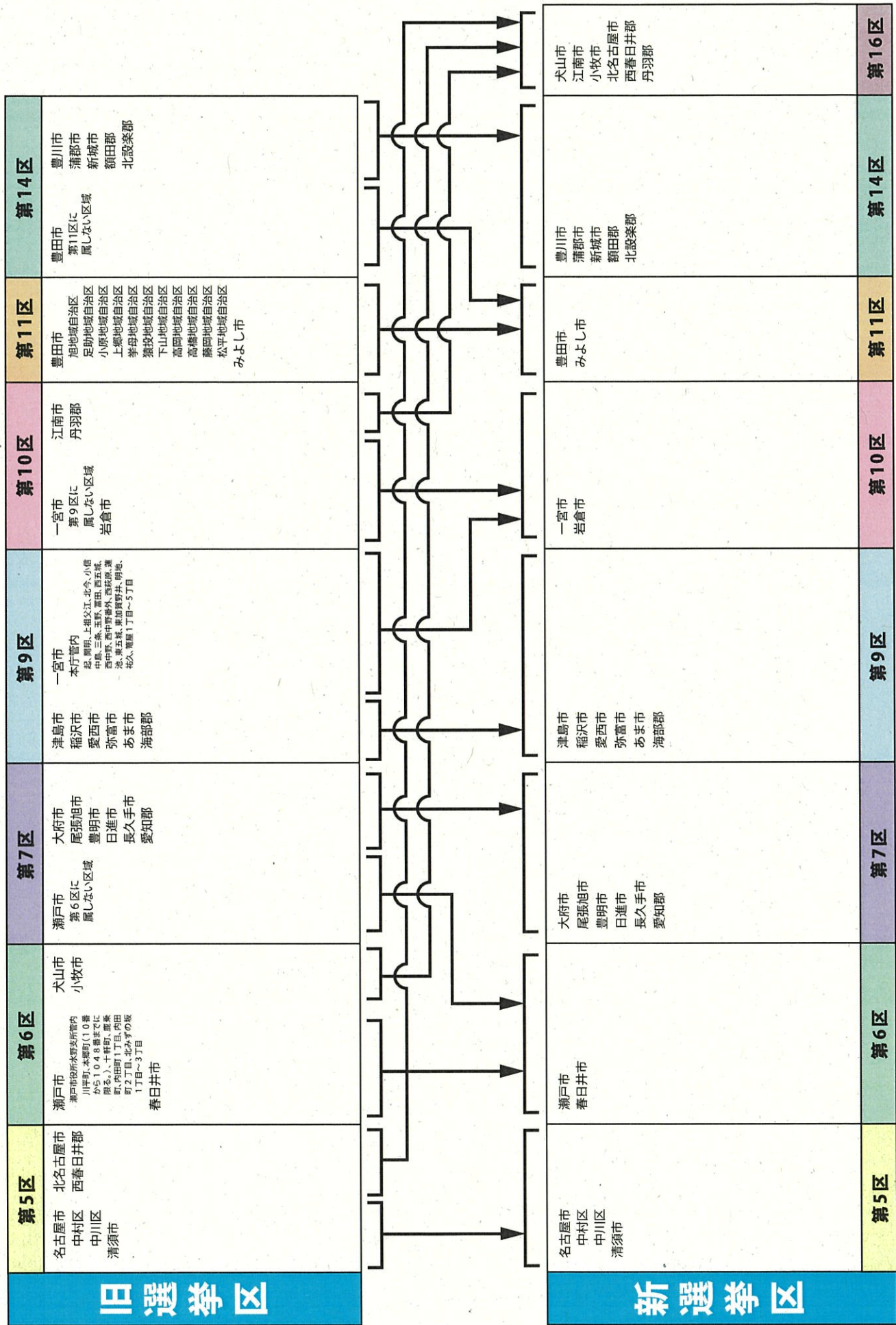


[改定後]



お問い合わせは

- 総務省選挙部
- 市区町村選挙管理委員会
- 都道府県選挙管理委員会

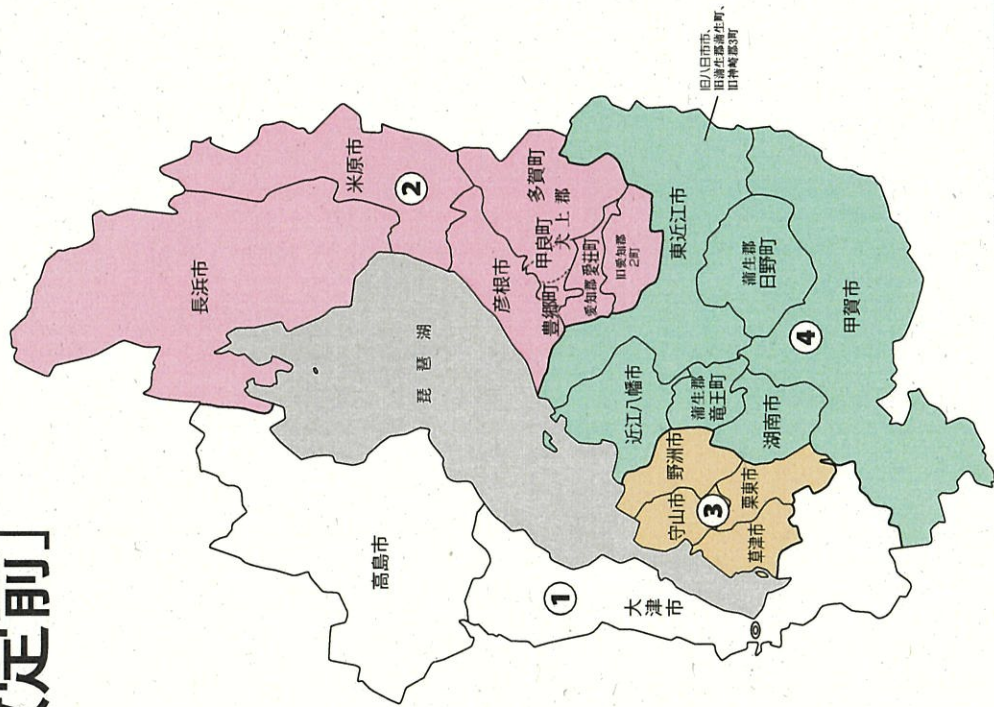


※第1区~第4区、第8区、第12区、第13区、第15区は選挙区の変更はありません。

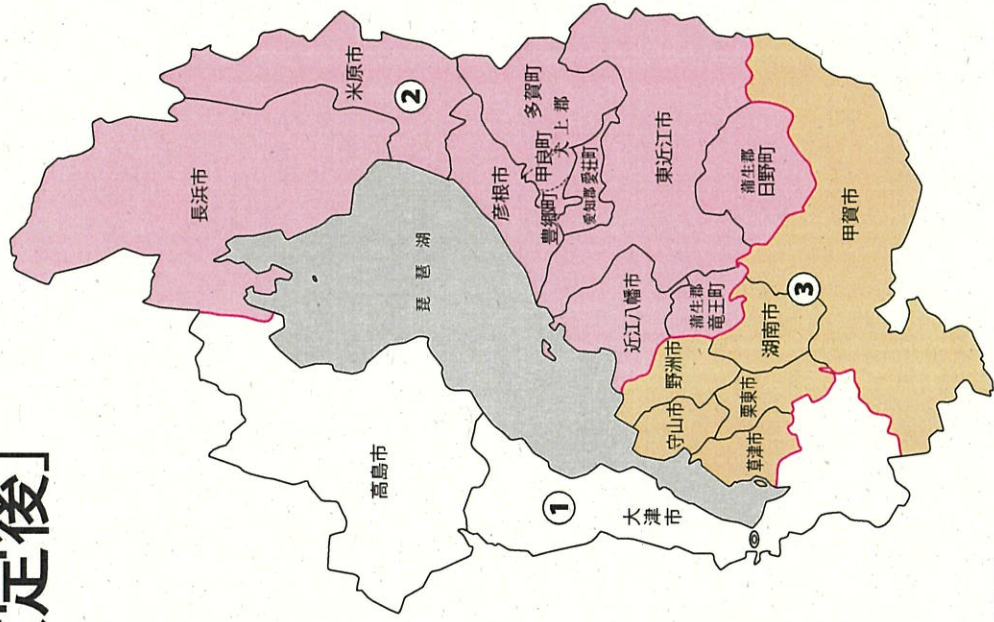
衆議院議員選挙の小選挙区が改定されました。
次の衆議院議員総選挙からは、新しい選挙区で選挙が行われます。

滋賀県

[改定前]

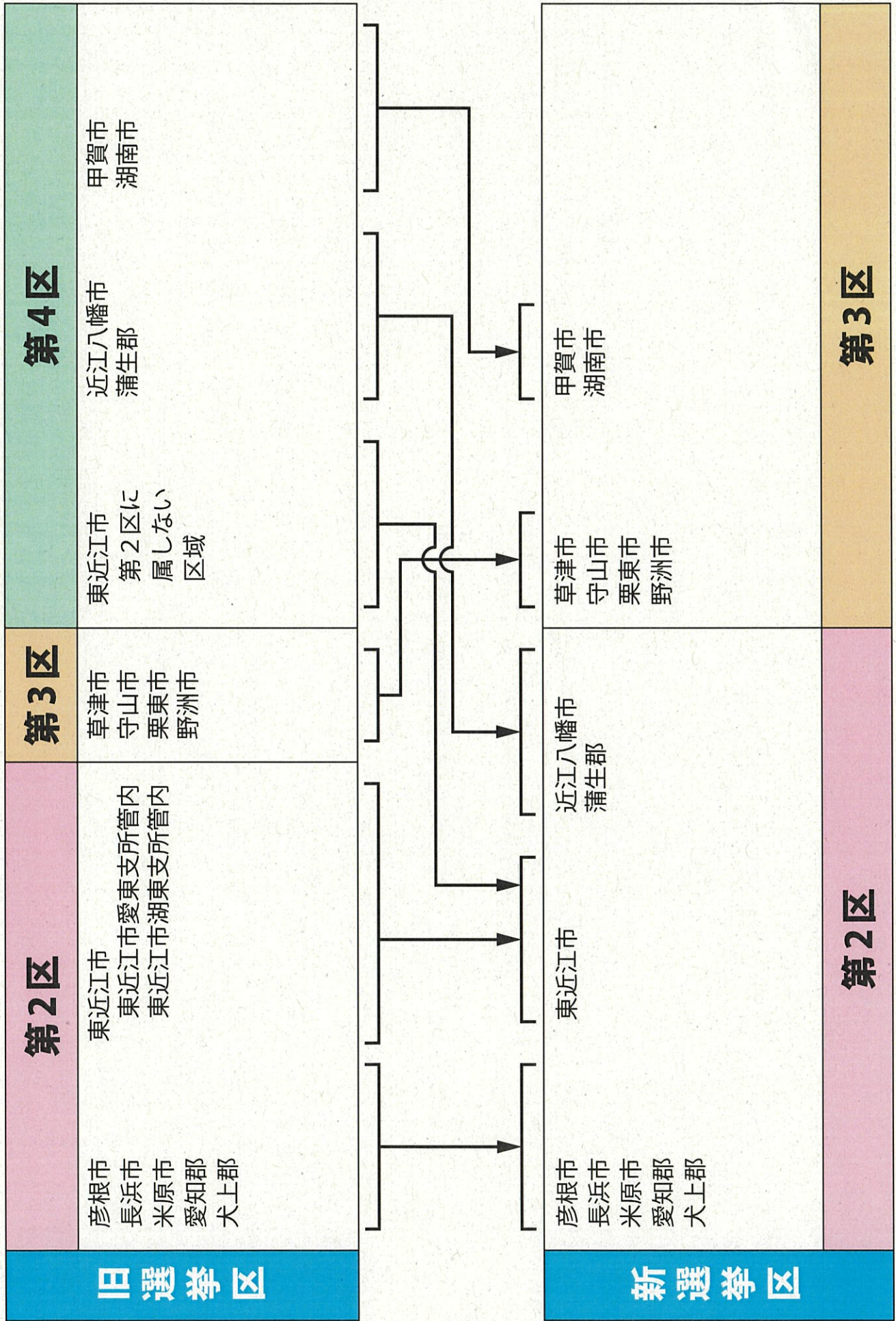


[改定後]



お問い合わせは

- 総務省選挙部
- 市区町村選挙管理委員会
- 都道府県選挙管理委員会

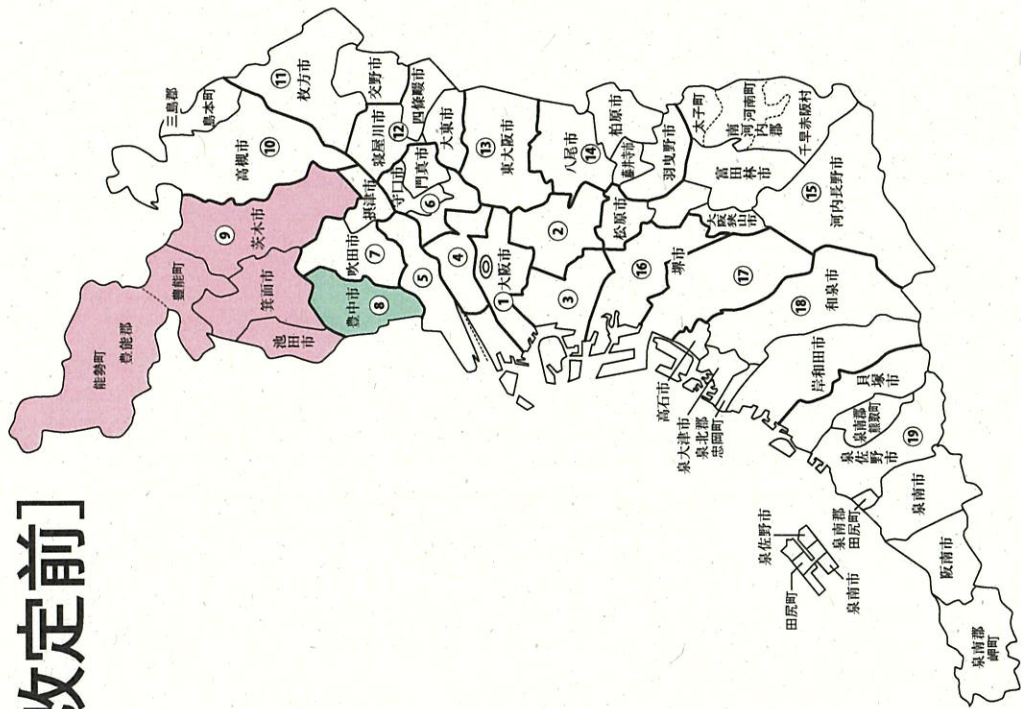


※第1区は選挙区の変更はありません。

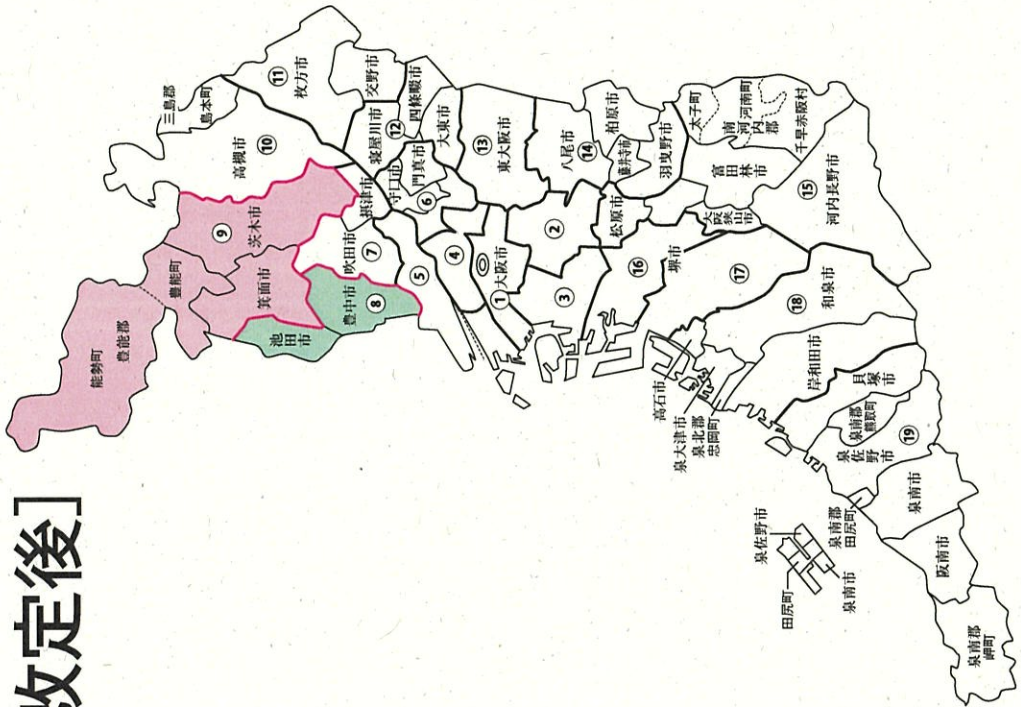
大阪府

衆議院議員選挙の小選挙区が改定されました。
次の衆議院議員総選挙からは、新しい選挙区で選挙が行われます。

[改定前]


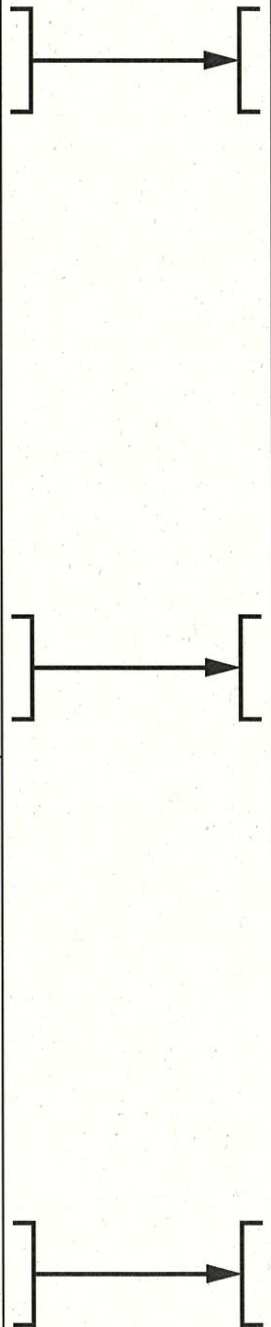



[改定後]



お問い合わせは

- 総務省選挙部
- 市区町村選挙管理委員会
- 都道府県選挙管理委員会

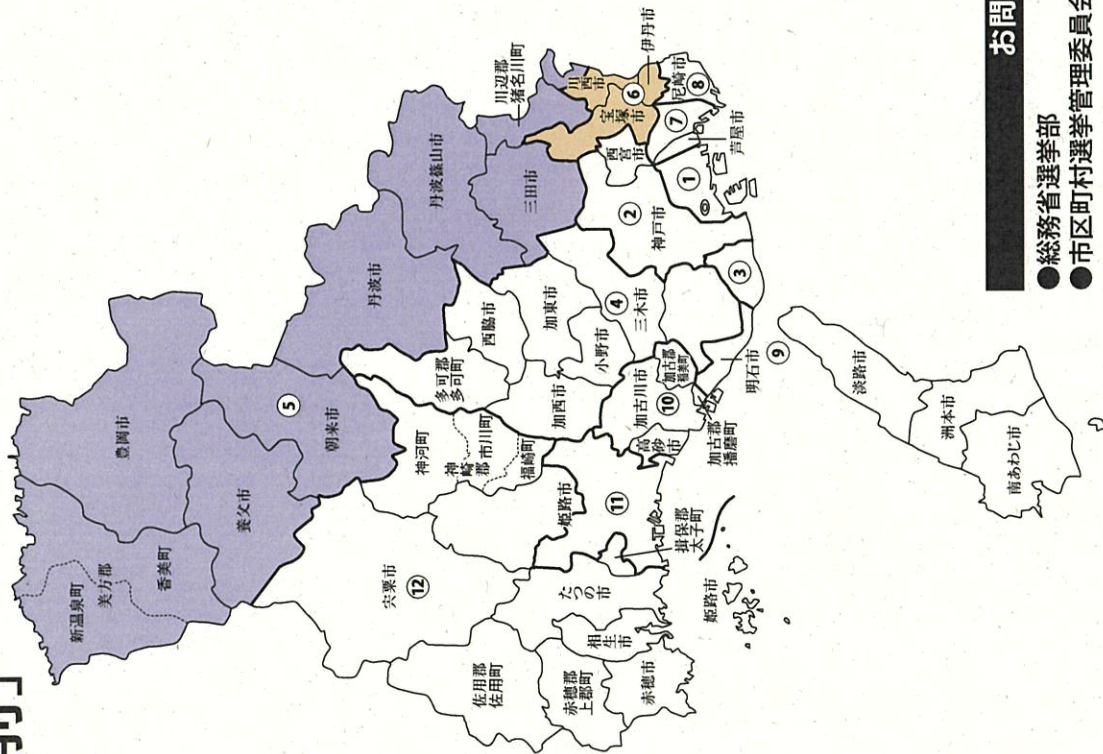


※第1区～第7区、第10区～第19区は選挙区の変更はありません。

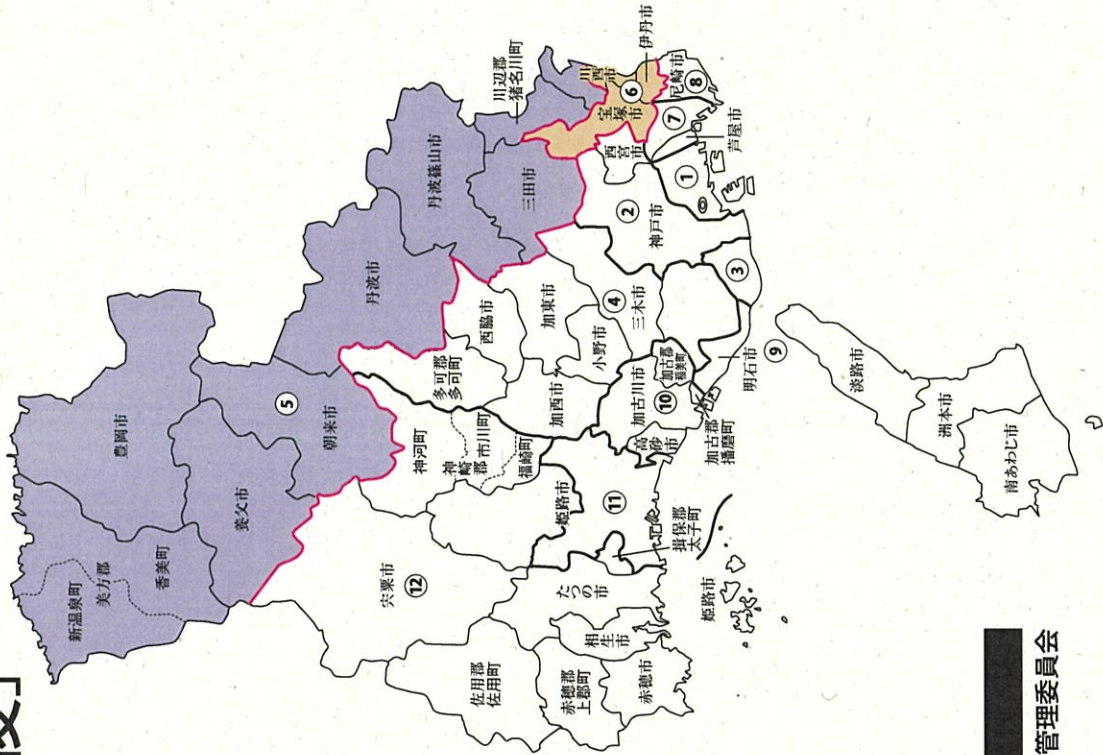
兵庫県

衆議院議員選挙の小選挙区が改定されました。
次の衆議院議員総選挙からは、新しい選挙区で選挙が行われます。

[改定前]

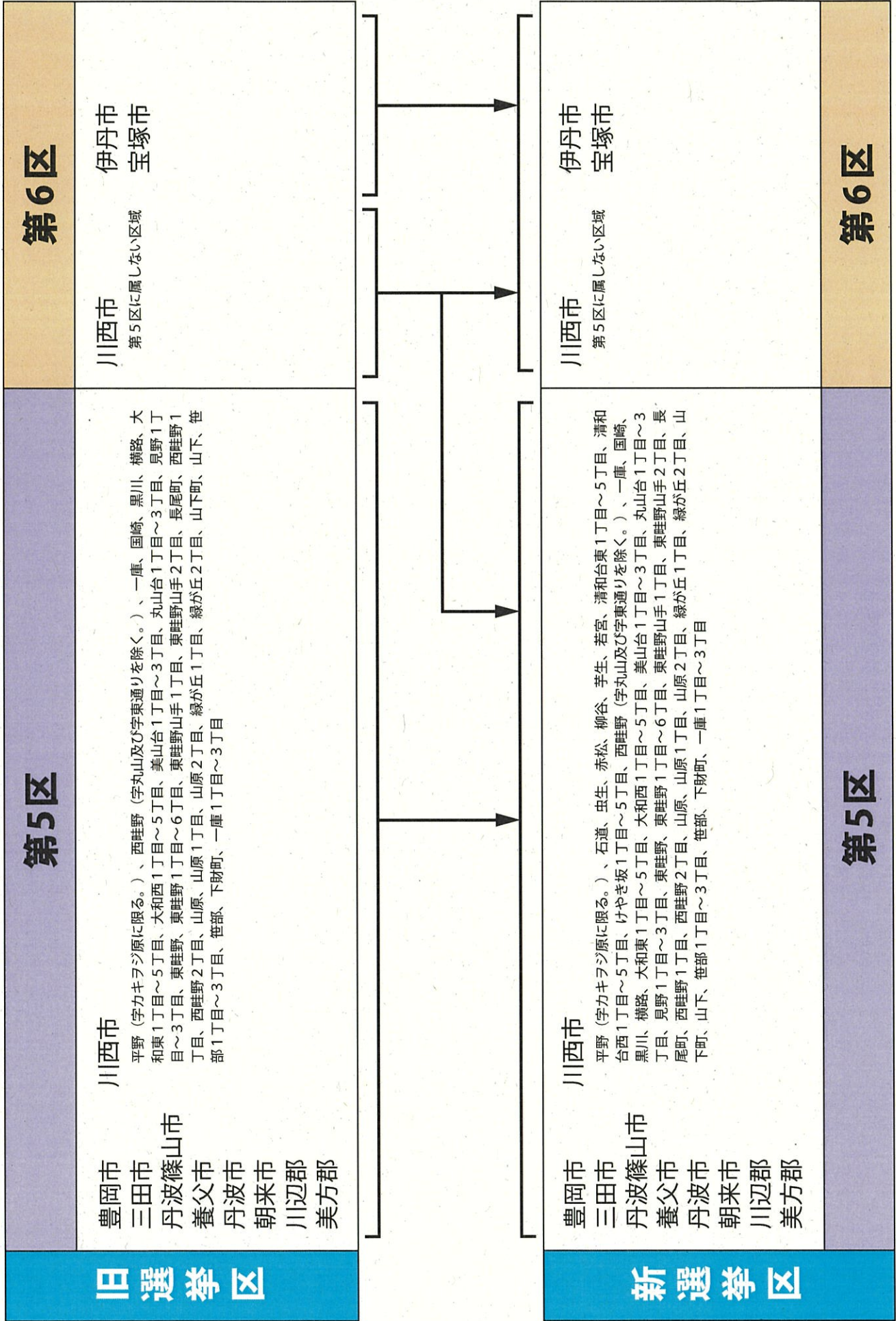


[改定後]



お問い合わせは

- 総務省選挙部
- 市区町村選挙管理委員会
- 都道府県選挙管理委員会



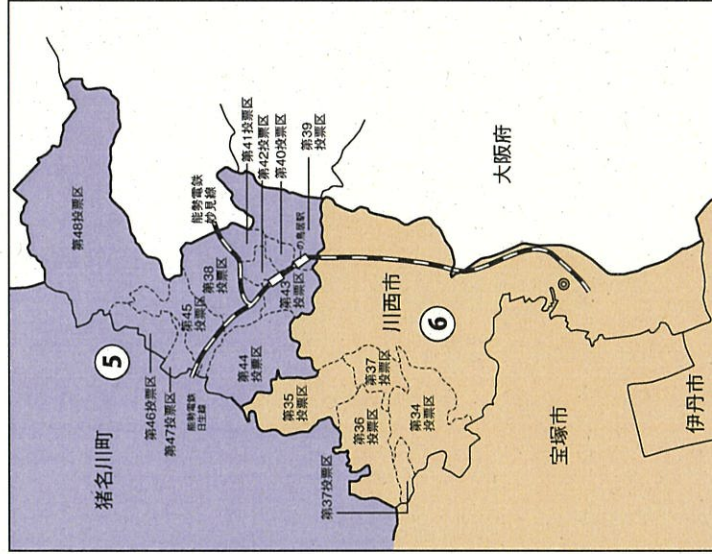
※第1区～第4区、第7区～第12区は選挙区の変更はありません。

兵庫県

川西市

衆議院議員選挙の小選挙区が改定されました。
次の衆議院議員総選挙からは、新しい選挙区で選挙が行われます。

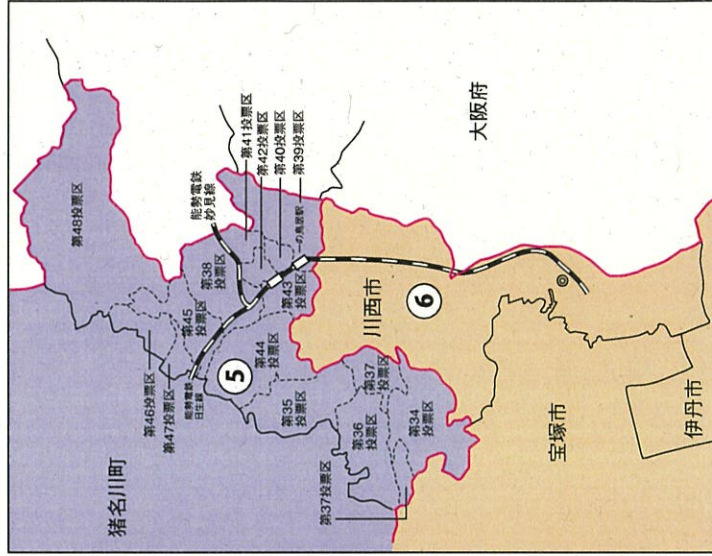
[改定前]



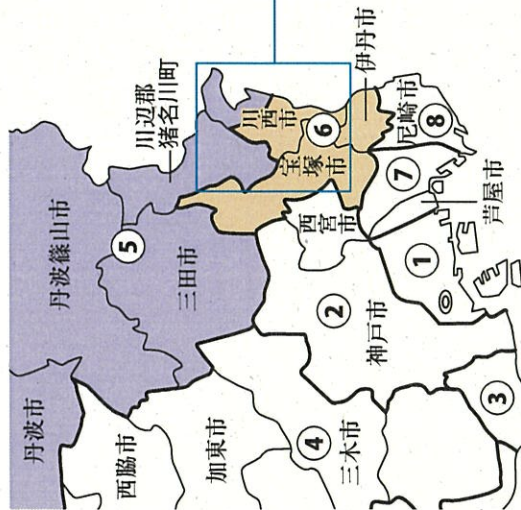
◎:市役所
丸数字は選挙区番号



[改定後]



◎:市役所
丸数字は選挙区番号



お問い合わせは

- 総務省選挙部
- 市区町村選挙管理委員会
- 都道府県選挙管理委員会

川西市

第5区の区域

平野(字カキヲジ原に限る。)、石道、虫生、赤松、柳谷、芋生、若宮、清和台東1丁目～5丁目、清和台西1丁目～5丁目、けやき坂1丁目～5丁目、西畦野(字丸山及び字東通りを除く。)、一庫、国崎、黒川、横路、大和東1丁目～5丁目、大和西1丁目～5丁目、美山台1丁目～3丁目、丸山台1丁目～3丁目、見野1丁目～3丁目、東畦野、東畦野1丁目～6丁目、東畦野山手1丁目、東畦野山手2丁目、長尾町、西畦野1丁目、西畦野2丁目、山原、山原1丁目、山原2丁目、緑が丘1丁目、緑が丘2丁目、山下町、山下、笹部1丁目～3丁目、笹部、下財町、一庫1丁目～3丁目

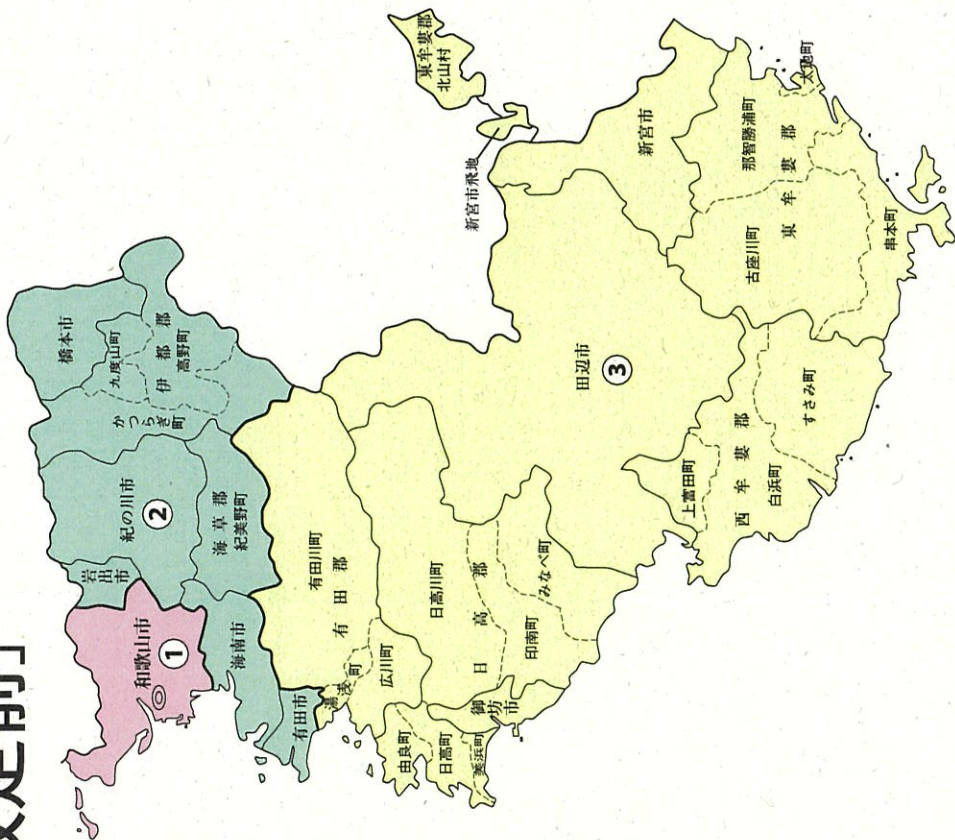
第6区の区域

中央町、小花1丁目、小花2丁目、小戸1丁目～3丁目、美園町、絹延町、出在家町、丸の内町、滝山町、鶯の森町、萩原1丁目～3丁目、火打1丁目、火打2丁目、松が丘町、霞ヶ丘1丁目、霞ヶ丘2丁目、日高町、栄町、花屋敷山手町、花屋敷1丁目、花屋敷2丁目、寺畑1丁目、寺畑2丁目、栄根1丁目、栄根2丁目、南花屋敷1丁目～4丁目、加茂1丁目～6丁目、下加茂1丁目、下加茂2丁目、久代1丁目～6丁目、東久代1丁目、萩原台東1丁目、萩原台東2丁目、萩原台西1丁目～3丁目、鶯が丘、新田1丁目～3丁目、新田、平野1丁目～3丁目、多田桜木1丁目、多田桜木2丁目、東多田1丁目～3丁目、鼓が滝1丁目～3丁目、矢問1丁目～3丁目、矢問東町、西多田1丁目、西多田2丁目、錦松台、多田院1丁目、多田院2丁目、多田院多田所町、多田院西1丁目、多田院西2丁目、満願寺町、満願寺、平野(字カキヲジ原を除く。)、東多田、西多田、多田院、緑台1丁目～7丁目、向陽台1丁目～3丁目、水明台1丁目～4丁目、湯山台1丁目、湯山台2丁目、鶯台1丁目、鶯台2丁目、南野坂1丁目、南野坂2丁目、西畦野(字丸山及び字東通り)、清流台

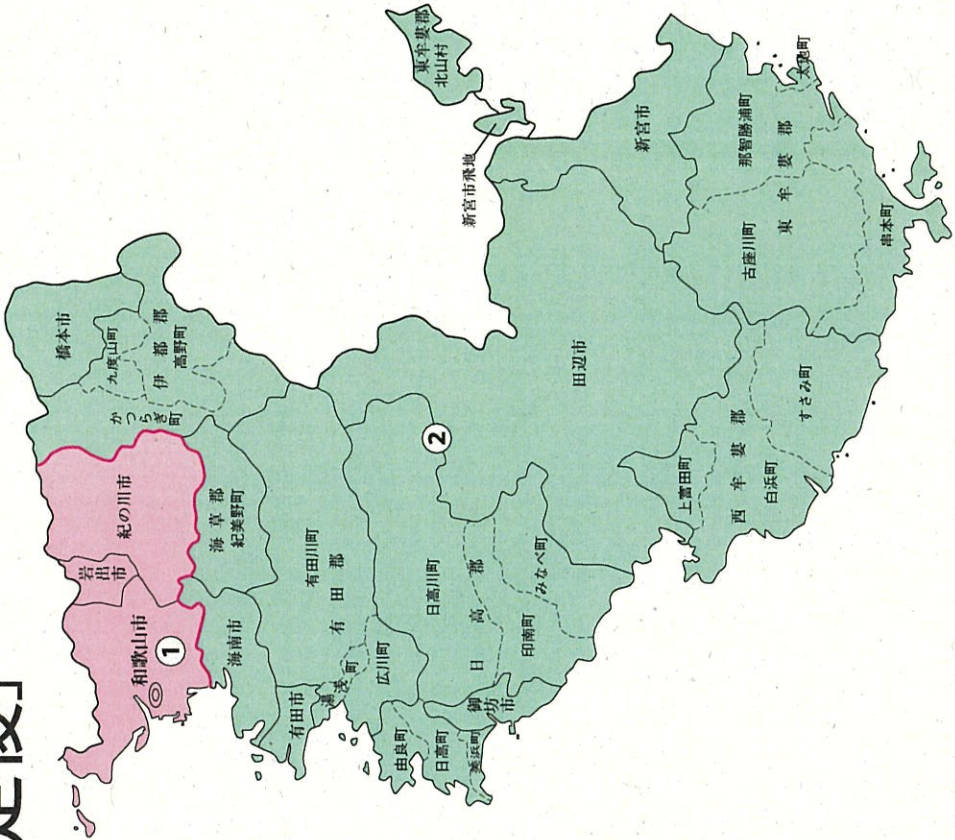
衆議院議員選挙の小選挙区が改定されました。
 次の衆議院議員総選挙からは、新しい選挙区で行われます。

和歌山県

[改定前]



[改定後]



お問い合わせは

- 総務省選挙部
- 市区町村選挙管理委員会
- 都道府県選挙管理委員会

